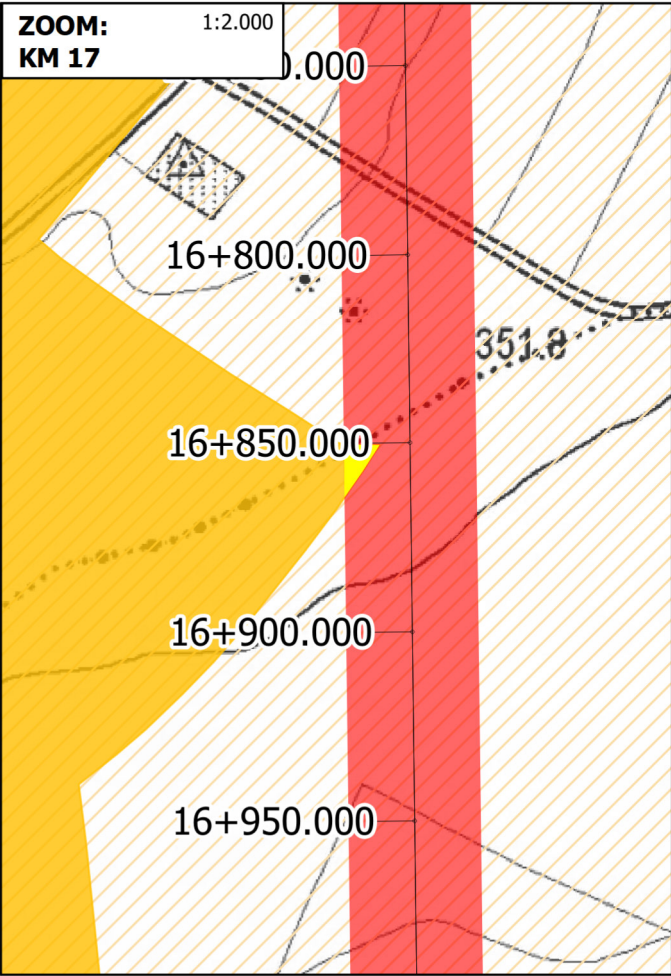
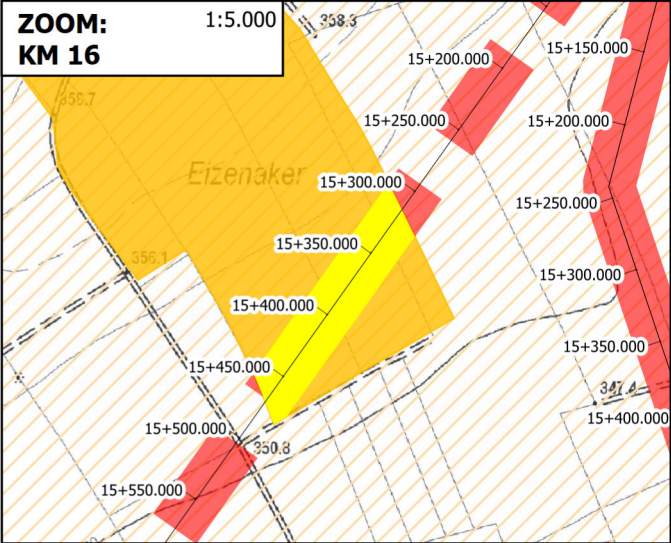
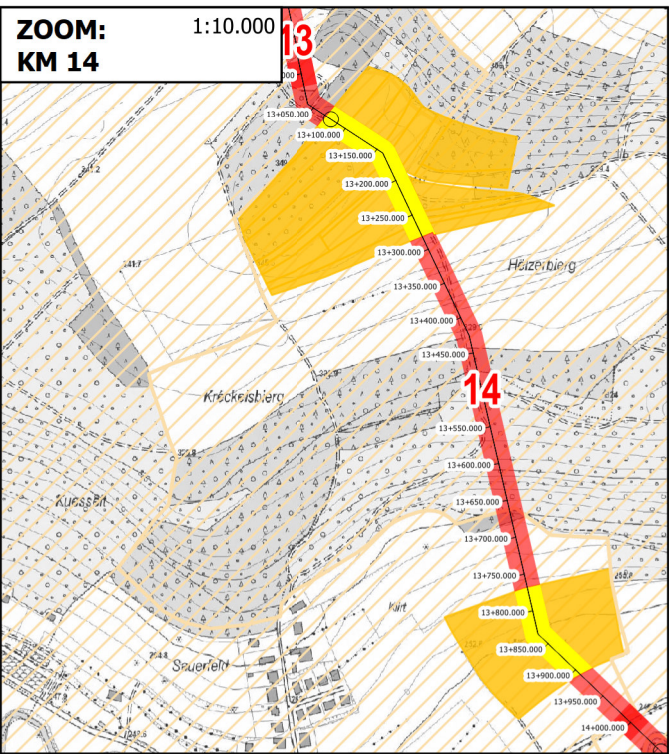
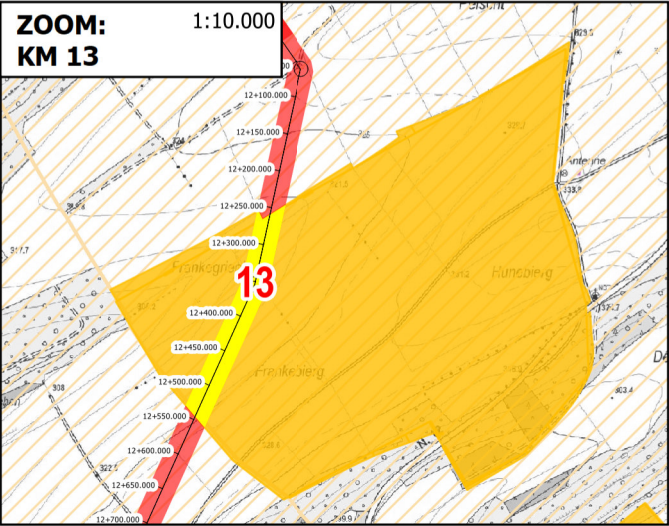
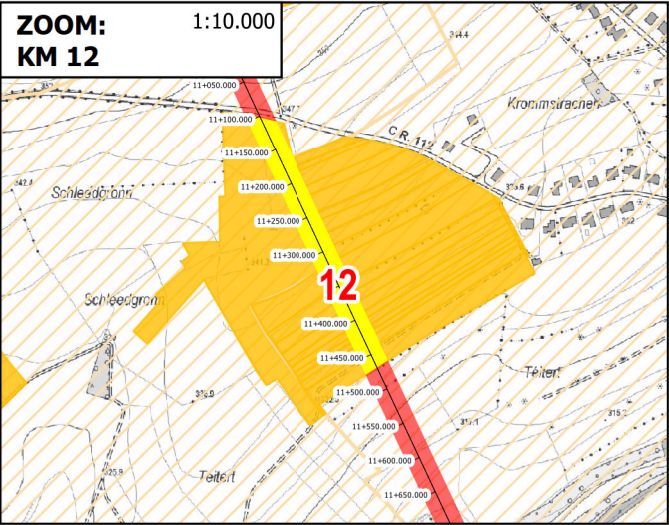
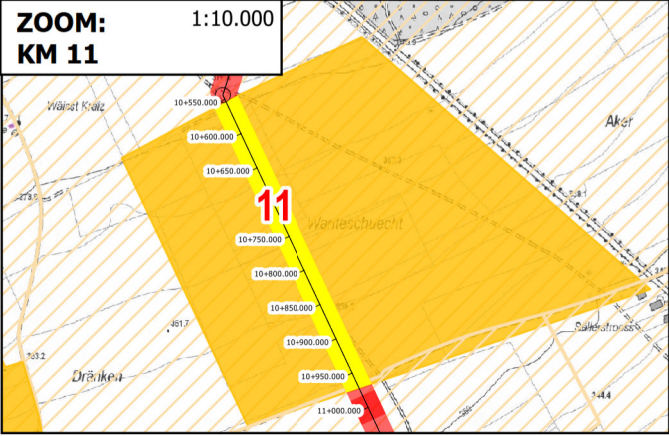
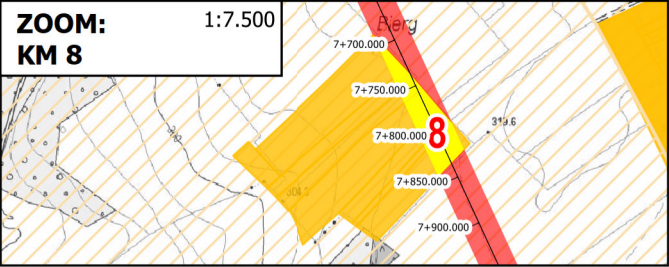


Flächen mit bekannten archäologischen Relikten (orange oder rote Zonen)



KM	TRASSE	CNRA_Layer
8	Variante 2a	ZONE ORANGE
11	Variante 2a	ZONE ORANGE
12	Variante 2a	ZONE ORANGE
12	Variante 2a	ZONE ORANGE
12	Variante 2a	ZONE ORANGE
13	Variante 2a	ZONE ORANGE
14	Variante 2a	ZONE ORANGE
14	Variante 2a	ZONE ORANGE
16	Variante 2b	ZONE ORANGE
17	Variante 2a	ZONE ORANGE

Legende

Trassenvarianten:

- Variante 2a
- Variante 2b
- Überschneidung mit Schutzzone / Schutzgut

Archäologie:

- Terrains avec potentialité archéologique
- Terrains avec des vestiges archéologiques inscrits à l'inventaire supplémentaire, classés monument national ou en cours de classement
- Terrains avec des vestiges archéologiques connus

Auftraggeber: **SEBES**
Syndicat des Eaux du Barrage d'Esch-sur-Sûre

Objekt: **Neubau der Trinkwasserleitung Schankegricht-Nospelt**

Plan: **archäologisch relevante Flächen (Variante 2 a + b)**

ProSolut S.A.
Ingénieurs-Consultants
2, Garerstrooss
L-6868 Wecker
www.prosolut.com
mail@prosolut.com

Datum: 17.01.2022
Maßstab: siehe Karten
Plan-Nr.: 2520-213-a